ZackJagd
Version 1

Bedienungsanleitung ZackJagd

Die Revier-App für Jäger und Pächter: Strecke, Abschussplan, Büchsenlicht, Revierkarte, Ansitzbuch, Wildbret und Drückjagd. Schritt für Schritt erklärt.

KEIN ABO · EINMAL KAUFEN, DAUERHAFT NUTZEN

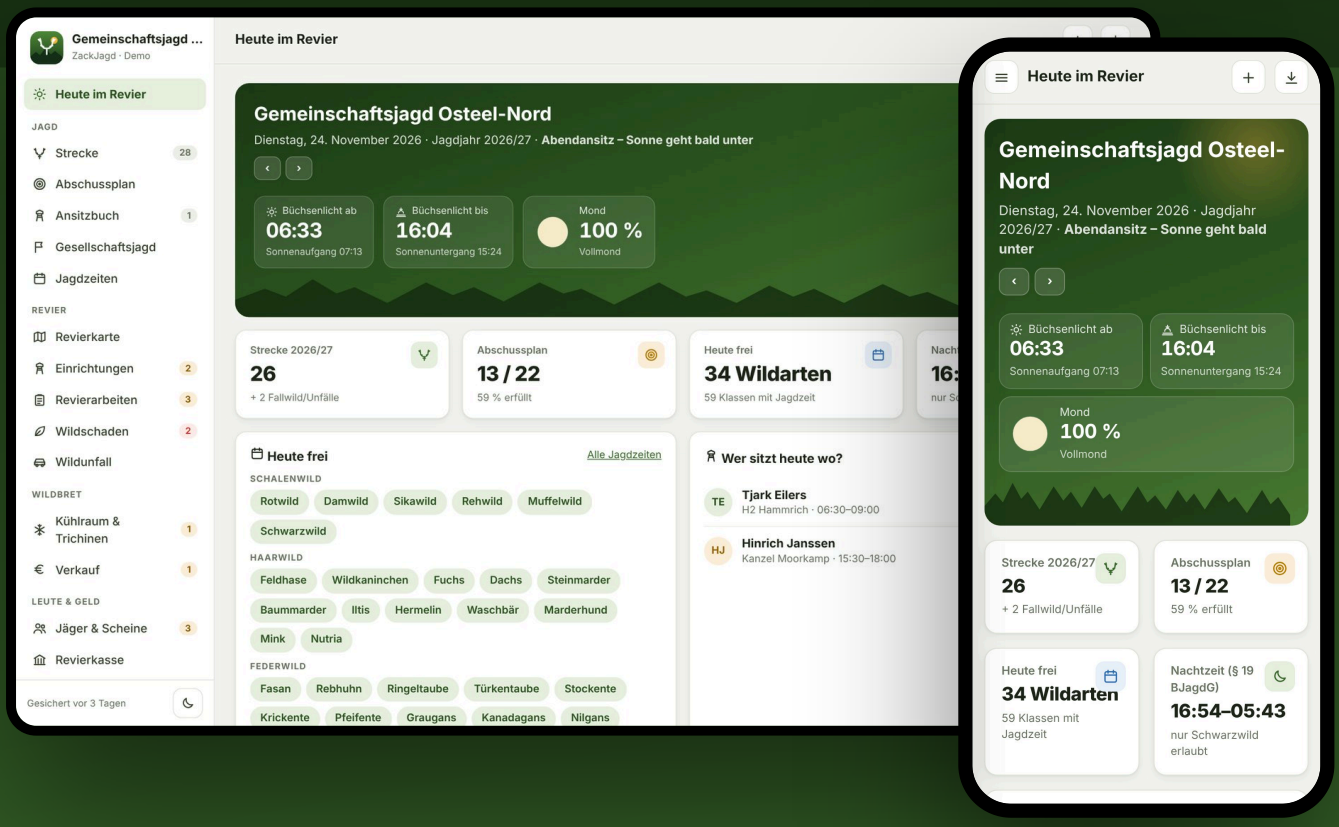

PC · Tablet · Handy · auch offline im Revier

© 2026 Michael Gieser – Osteel

Inhalt

1	Willkommen	2
2	Installation und erster Start	3
3	Heute im Revier	5
4	Strecke eintragen	6
5	Streckenliste für die Behörde	7
6	Abschussplan	8
7	Jagdzeiten	9
8	Revierkarte	10
9	Einrichtungen und Hochsitz-Prüfung	12
10	Ansitzbuch	14
11	Revierarbeiten	15
12	Jäger und Begehungsscheine	16
13	Gesellschaftsjagd planen	18
14	Drucken für den Jagdtag	19
15	Kühlraum und Trichinen	20
16	Wildbret verkaufen	22
17	Wildschaden	24
18	Wildunfall	26
19	Revierkasse und Umlage	28
20	Einstellungen	30
21	Datensicherung	31
22	PC und Handy abgleichen	32
23	Am Handy	33
24	Demo-Version und Neustart	34
25	Häufige Fragen	35

KAPITEL 1

Willkommen

ZackJagd ist dein Revier in der Tasche: Strecke und Abschussplan, Büchsenlicht und Jagdzeiten, Revierkarte mit Hochsitzen, Ansitzbuch, Wildbret mit Trichinen-Kontrolle, Drückjagd-Planer, Wildschaden und Revierkasse – auf deinem PC und deinem Handy.

Kein Abo ZackJagd ist **keine Abo-Software**: einmal kaufen, dauerhaft nutzen. Keine monatlichen Gebühren, keine Cloud, kein Konto.

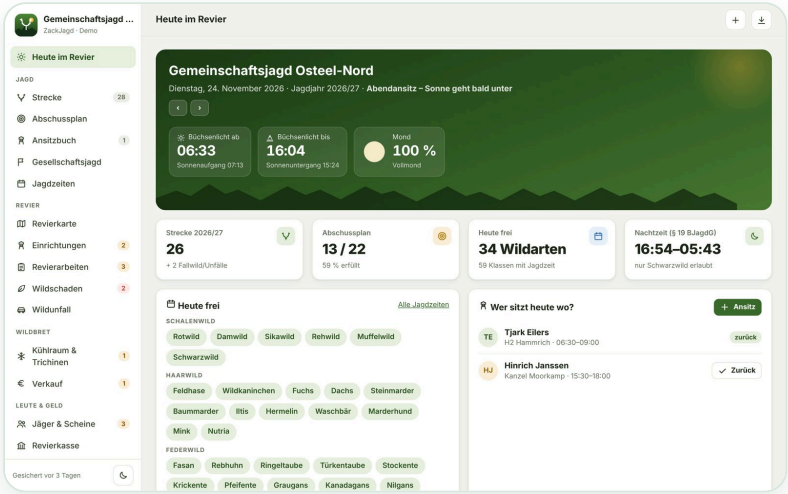

Abb. 1 – Die Startseite „Heute im Revier“: Büchsenlicht, Mond, freie Wildarten, wer wo sitzt und was zu tun ist.

Was die App für dich erledigt

- **Strecke und Streckenliste** – jedes Stück mit Wildmarke, Erleger und Ort. Die Liste für die Jagdbehörde druckst du mit einem Klick.
- **Abschussplan** – Soll und Ist werden automatisch verglichen.
- **Büchsenlicht und Jagdzeiten** – ohne Internet berechnet, für dein Revier.
- **Revierkarte und Einrichtungen** – Hochsitze, Kirrungen, Kameras auf deiner eigenen Karte. Die App erinnert an die Hochsitz-Prüfung.
- **Ansitzbuch** – wer sitzt wo? Doppelte Belegung wird gemeldet.
- **Wildbret** – Kühlbuch, Trichinen, Verkauf mit Quittung und Herkunftsnachweis.
- **Gesellschaftsjagd** – Einladung, Jagdschein-Kontrolle, Standkarten, Sicherheitsbelehrung, Strecke legen.
- **Wildschaden, Wildunfall, Begehungsscheine und Revierkasse** mit Umlage auf die Mitpächter.

> **Deine Daten bleiben bei dir.** Alles wird nur auf deinem Gerät gespeichert. Deshalb ist die regelmäßige Sicherung wichtig (Kapitel 21).

KAPITEL 2

Installation und erster Start

Es gibt drei Wege. Alle funktionieren ohne Internet.

Weg 1: Windows-Programm (empfohlen am PC)

Die Datei `ZackJagd-Setup.exe` doppelklicken und der Installation folgen. Danach startet ZackJagd wie jedes andere Programm über das Startmenü. Die Daten liegen sicher in deinem Dokumente-Ordner.

Weg 2: Einfach öffnen

1. Die Datei `ZackJagd.html` an einen festen Platz legen, z. B. in „Dokumente“.
2. Doppelklick – die App öffnet sich im Browser (Chrome, Edge, Firefox oder Safari).
3. Immer dieselbe Datei am selben Ort öffnen – sonst sieht der Browser einen anderen Speicher.

Weg 3: Als App aufs Handy

1. Den Ordner `ZackJagd_v1_App` einmal ins Internet hochladen, z. B. kostenlos bei Netlify Drop (Anleitung in LIESMICH.txt).
2. Die Adresse am Handy öffnen. Android: Menü → „App installieren“. iPhone: Teilen → „Zum Home-Bildschirm“.
3. Ab jetzt startet die App mit eigenem Symbol und läuft auch draußen ohne Netz. Deine Daten werden **nicht** hochgeladen.

Der erste Start

Drei kurze Schritte: Begrüßung, dein Revier, du selbst als Pächter.

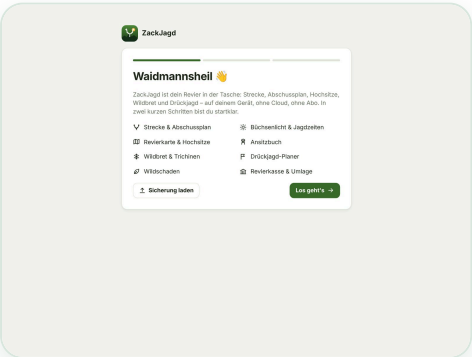

Abb. 2 – Begrüßung.

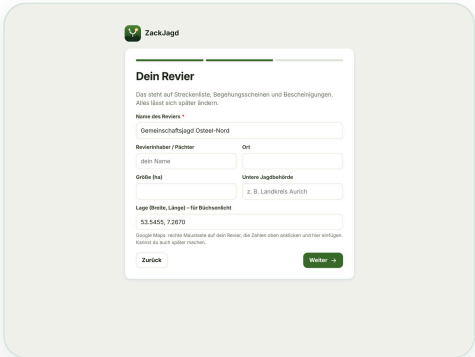

Abb. 3 – Dein Revier mit Lage für das Büchsenlicht.

Die Lage deines Reviers brauchst du für genaue Sonnenzeiten. So geht’s: In Google Maps mit der rechten Maustaste auf dein Revier klicken. Oben im Menü stehen zwei Zahlen, z. B. 53.5455, 7.2670. Anklicken – sie sind kopiert. Dann in ZackJagd einfügen.

KAPITEL 3

Heute im Revier

Die Startseite beantwortet die wichtigsten Fragen vor dem Ansitz.

- **Büchsenlicht ab / bis** – die bürgerliche Dämmerung, darunter Sonnenauf- und -untergang. Mit den Pfeilen blätterst du zu anderen Tagen.
- **Mond** – wie hell er ist und wann der nächste Vollmond kommt.
- **Nachtzeit** nach § 19 BJagdG: anderthalb Stunden nach Sonnenuntergang bis anderthalb Stunden vor Sonnenaufgang. Dann ist nur Schwarzwild erlaubt.
- **Heute frei** – alle Wildarten mit Jagdzeit, dazu was bald Schonzeit hat oder bald aufgeht.
- **Wer sitzt heute wo?** – aus dem Ansitzbuch.
- **Zu erledigen** – offene Trichinenbefunde, Wildschäden, fällige Hochsitz-Prüfungen, ablaufende Jagdscheine, Revierarbeiten, unbezahltes Wildbret. Ein Klick führt zur richtigen Seite.

Am Handy steht alles untereinander. Das Menü öffnest du oben links, mit dem **+** oben rechts legst du schnell etwas Neues an: Strecke, Ansitz, Wildunfall …

Die Zahlen im Menü zeigen, wo etwas zu tun ist. Gelb heißt bald, rot heißt jetzt.

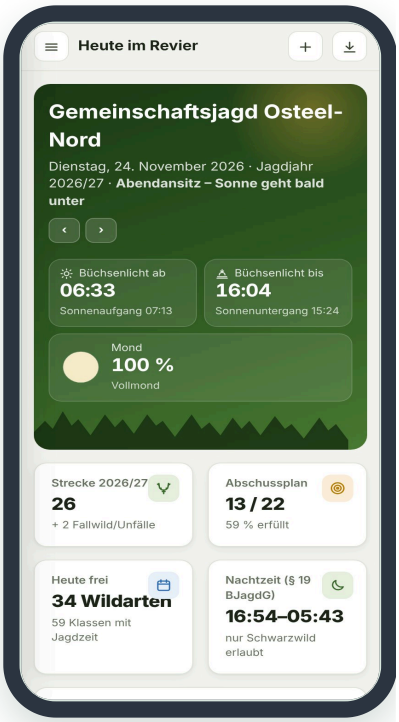

Startseite am Handy

> Die Zeiten sind gute Richtwerte. Ob das Licht für einen sicheren Schuss reicht, entscheidest immer du vor Ort.

KAPITEL 4

Strecke eintragen

Waidmannsheil! Jedes Stück kommt unter **Jagd → Strecke** in die App – am besten gleich draußen am Handy.

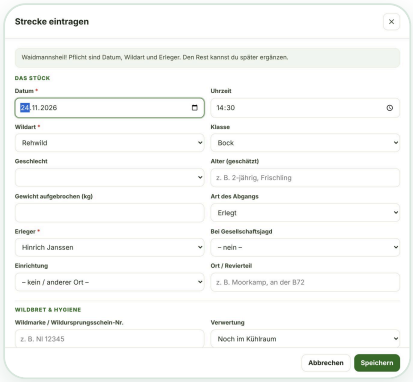

Abb. 4 – Strecke eintragen: Pflicht sind nur Datum, Wildart und Erleger.

1. **+ Strecke eintragen** oder oben das **+**.
2. **Wildart** wählen – die passenden **Klassen** erscheinen von selbst (z. B. Bock, Ricke, Kitz, Schmalreh).
3. Gewicht aufgebrochen, Erleger, Einrichtung oder Ort eintragen.
4. **Art des Abgangs:** Erlegt, Fallwild, Verkehrsunfall, Krank erlegt oder Sonstiges.
5. **Wildmarke** und Verwertung eintragen. Bei Schwarzwild, Dachs und Nutria setzt die App automatisch „Trichinenprobe offen".

> **Schonzeit-Warnung:** Hatte die Wildart an dem Tag laut Liste keine Jagdzeit, weist dich die App beim Speichern darauf hin.

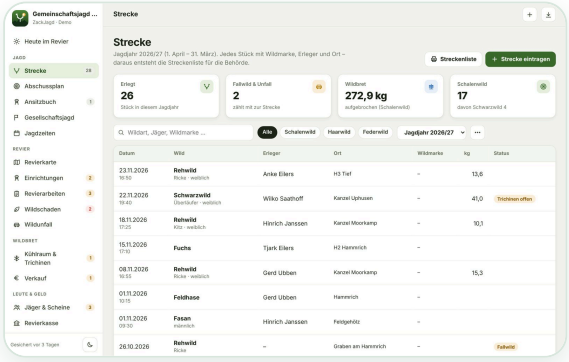

Abb. 5 – Die Strecke des Jagdjahres mit Filter nach Schalen-, Haar- und Federwild.

Das **Jagdjahr** läuft vom 1. April bis 31. März. Oben rechts wechselst du zu früheren Jagdjahren. Über das Drei-Punkte-Menü bekommst du die Strecke als Excel-Liste.

KAPITEL 5

Streckenliste für die Behörde

Die Streckenliste fasst das Jagdjahr zusammen: nach Wildart und Klasse, getrennt nach Erlegt, Fallwild, Verkehr und Sonstigem.



Gemeinschaftsjagd Osteel-Nord
Hinrich Janssen

Upstalsboomweg 12
26529 Osteel
04934 99 88 77
revier@osteel-nord.de

Streckenliste Jagdjahr 2026/27

Revier: Gemeinschaftsjagd Osteel-Nord
Größe: 620 ha
Hegering: Hegering Brookmerland

Revierinhaber: Hinrich Janssen
Zeitraum: 01.04.2026 – 31.03.2027
An: Landkreis Aurich – Untere Jagdbehörde

Schalenwild

Wildart / Klasse	Erlegt	Fallwild	Verkehr	Sonstige	Gesamt
Rehwild – Bock	4	0	1	0	**5**
Rehwild – Schmalreh	1	0	0	0	**1**
Rehwild – Ricke	3	1	0	0	**4**
Rehwild – Kitz	3	0	0	0	**3**
Schwarzwild – Überläufer	2	0	0	0	**2**
Schwarzwild – Frischling	2	0	0	0	**2**
Summe Schalenwild	**15**	**1**	**1**	**0**	**17**

Haarwild

Wildart / Klasse	Erlegt	Fallwild	Verkehr	Sonstige	Gesamt
Feldhase	1	0	0	0	**1**
Fuchs	1	0	0	0	**1**
Fuchs – Jungfuchs	1	0	0	0	**1**
Waschbär	1	0	0	0	**1**
Summe Haarwild	**4**	**0**	**0**	**0**	**4**

Federwild

Wildart / Klasse	Erlegt	Fallwild	Verkehr	Sonstige	Gesamt
Fasan	1	0	0	0	**1**
Ringeltaube	1	0	0	0	**1**
Stockente	2	0	0	0	**2**
Krickente	1	0	0	0	**1**
Graugans	2	0	0	0	**2**

Abb. 6 – Die gedruckte Streckenliste. Auf der zweiten Seite folgt der Einzelnachweis jedes Stücks.

Streckenliste oben auf der Seite Strecke. Im Druckfenster kannst du auch „Als PDF speichern“ wählen und die Datei per E-Mail an die Jagdbehörde schicken.

> Manche Landkreise verlangen ein eigenes Formular oder eine Online-Meldung. Dann dient die Liste als Vorlage zum Abschreiben – alle Zahlen stehen schon da.

KAPITEL 6

Abschussplan

Unter **Jagd → Abschussplan** trägst du die Soll-Zahlen aus deinem bestätigten Plan ein. Das Ist zählt die App selbst aus der Strecke – Fallwild und Unfallwild eingeschlossen.

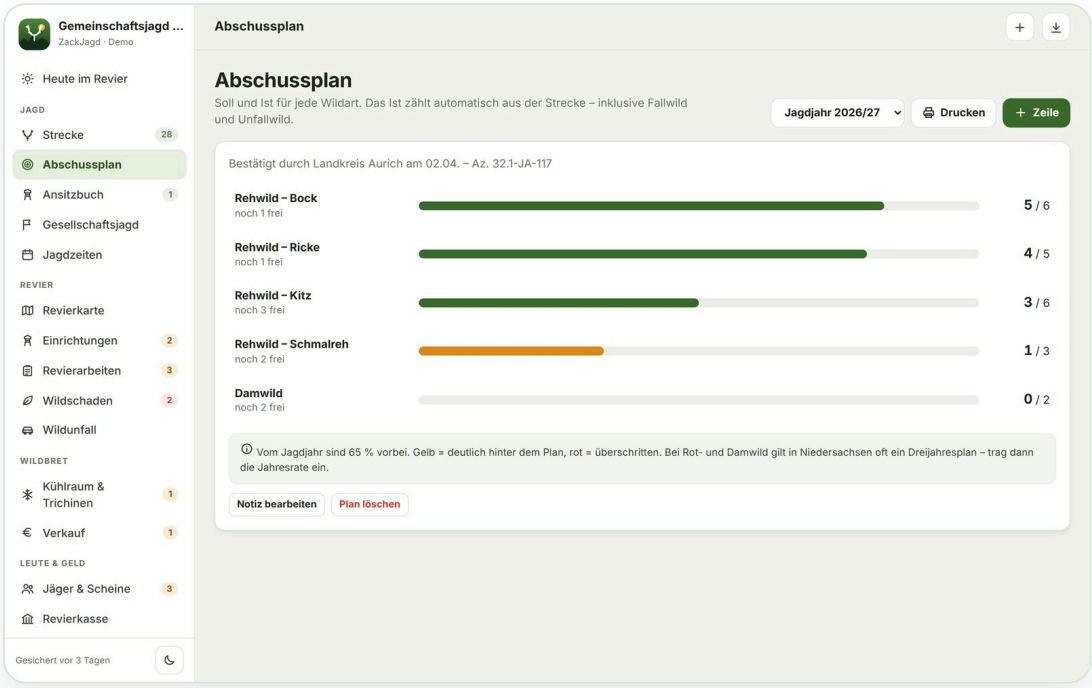

Abb. 7 – Soll und Ist je Wildart. Gelb = deutlich hinter dem Plan, rot = überschritten.

1. **Plan anlegen** – Rehwild ist schon vorbereitet. Oder **Vom Vorjahr übernehmen**.
2. Auf eine Zeile klicken und das Soll eintragen. Mit **+ Zeile** kommen weitere Wildarten dazu. Lässt du die Klasse leer, zählen alle Klassen zusammen.
3. Unter **Notiz bearbeiten** trägst du Datum und Aktenzeichen des Bescheids ein.

> Bei Rot- und Damwild gilt in Niedersachsen oft ein Dreijahresplan. Trag dann die Rate für dieses Jagdjahr ein.

KAPITEL 7

Jagdzeiten

ZackJagd kennt die Jagdzeiten für Niedersachsen – für Schalen-, Haar- und Federwild, nach Klassen getrennt.

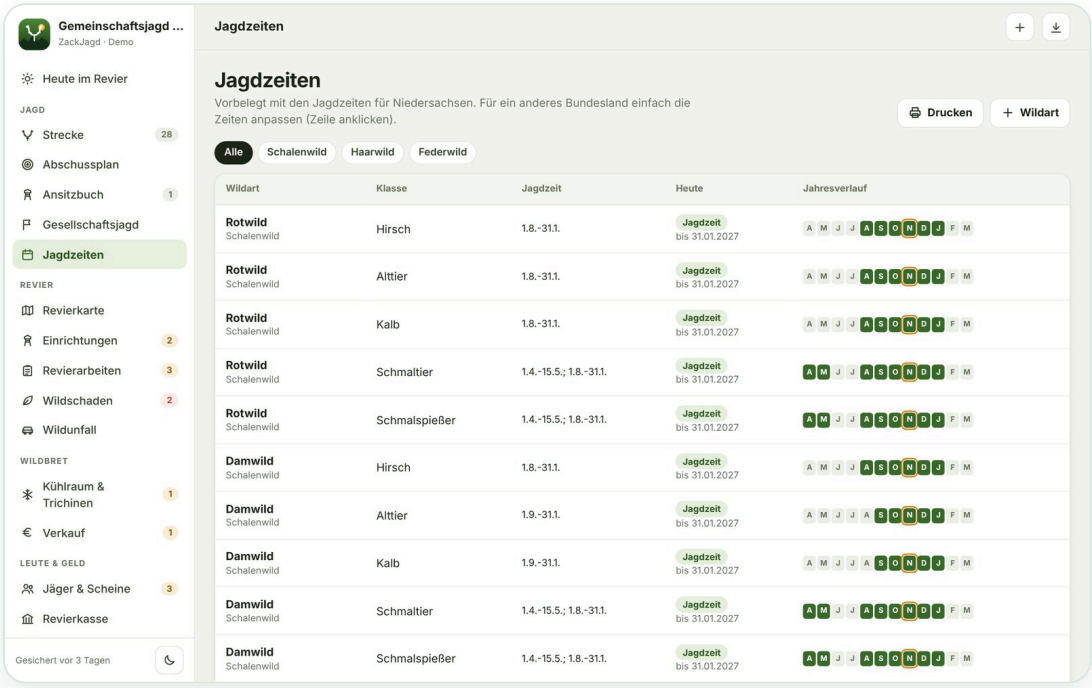

Abb. 8 – Jagdzeiten mit Jahresverlauf. Grün = Jagdzeit, der gelbe Rahmen ist der aktuelle Monat.

- Für jede Klasse siehst du, ob **heute** Jagdzeit ist und bis wann – oder ab wann wieder.
- **Anderes Bundesland?** Auf eine Zeile klicken und die Zeiten ändern, z. B. `1.9.-31.1.`. Mehrere Zeiträume mit Semikolon trennen, oder „ganzjährig“ bzw. „keine“ schreiben.
- `+ Wildart` für Wildarten, die bei euch dazukommen.
- `Drucken` – die Liste für die Jagdhütte.

> Angaben ohne Gewähr. Maßgeblich sind Bundes- und Landesrecht und Allgemeinverfügungen eures Landkreises. Der Elterntierschutz (§ 22 Abs. 4 BJagdG) gilt immer.

KAPITEL 8

Revierkarte

Unter **Revier → Revierkarte** siehst du alle Einrichtungen auf deiner eigenen Karte.

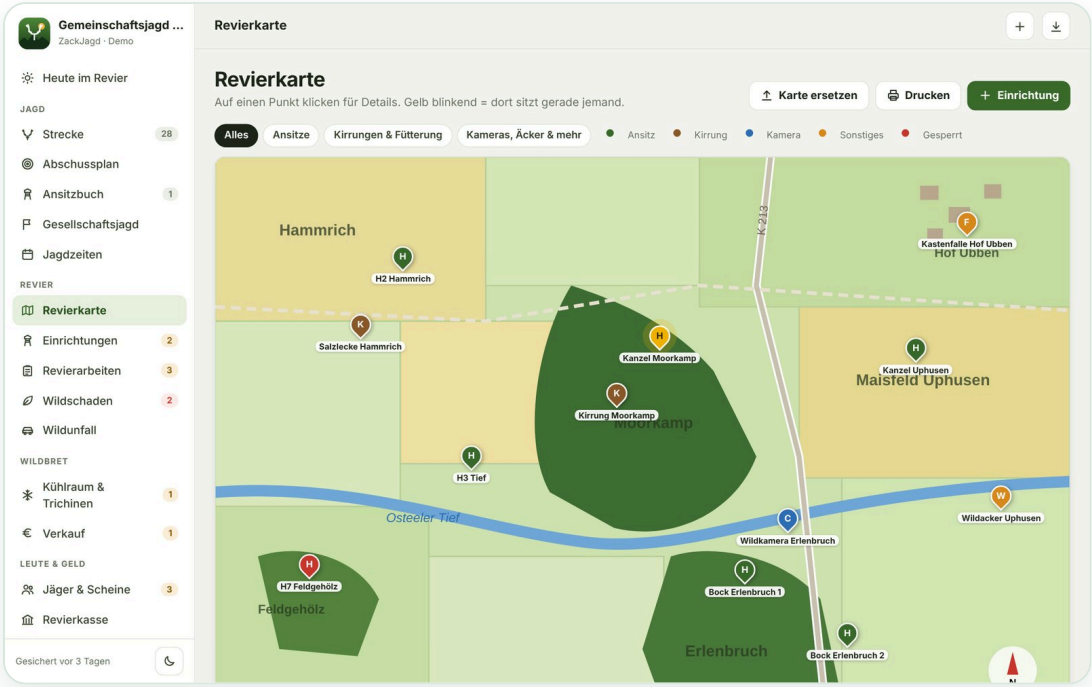

Abb. 9 – Die Revierkarte. Grün = Ansitz, braun = Kirrung, blau = Kamera, rot = gesperrt. Gelb blinkend = dort sitzt gerade jemand.

Karte hochladen

1. Eine Karte deines Reviers öffnen – Revierkarte vom Hegering, Luftbild aus dem Internet oder Foto der Papierkarte.
2. Screenshot oder Foto machen und mit **Kartenbild hochladen** einfügen.
3. Bei jeder Einrichtung auf **setzen** klicken und dann auf die richtige Stelle der Karte.



Abb. 10 – Ein Klick auf einen Punkt zeigt Zustand, Prüfung, guten Wind und die Strecke dort.

Hier ansitzen trägt dich direkt ins Ansitzbuch ein. Verschieben setzt den Punkt neu. Drucken gibt die Karte mit allen Namen aus.

KAPITEL 9

Einrichtungen und Hochsitz-Prüfung

Unter **Revier → Einrichtungen** stehen alle Hochsitze, Kanzeln, Drückjagdböcke, Kirrungen, Salzlecken, Kameras, Wildäcker und Fallen.

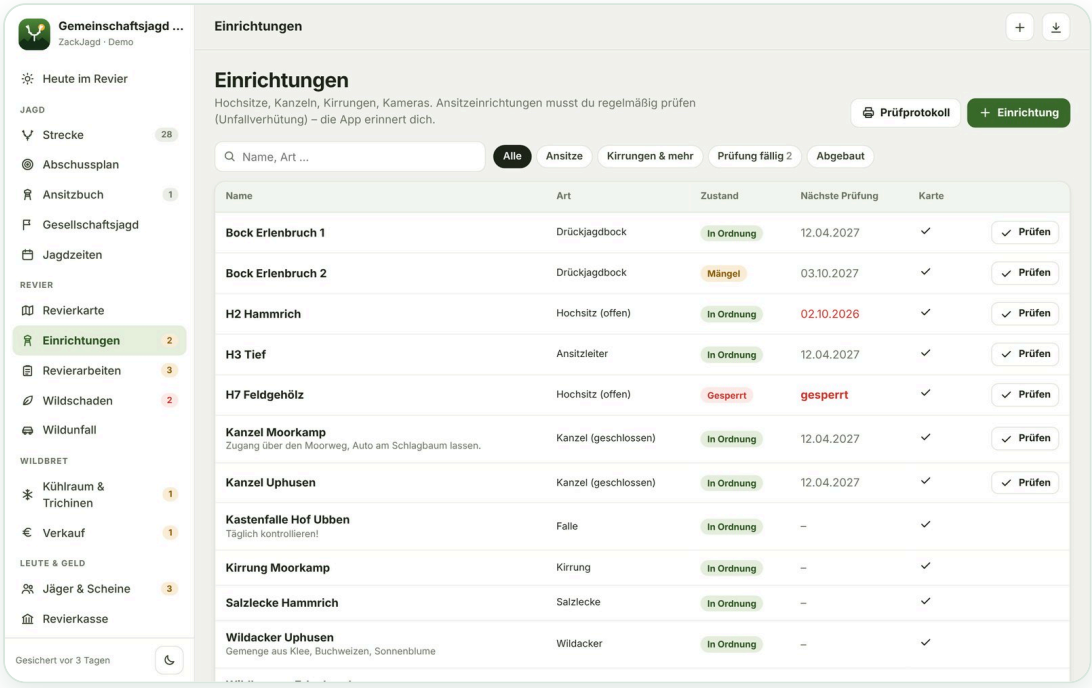

Abb. 11 – Einrichtungen mit Zustand und nächster Prüfung.

Ansitzeinrichtungen müssen regelmäßig auf Sicherheit geprüft werden (Unfallverhütungsvorschrift Jagd). Die App rechnet aus, wann die nächste Prüfung fällig ist – Standard alle 12 Monate, je Einrichtung änderbar.

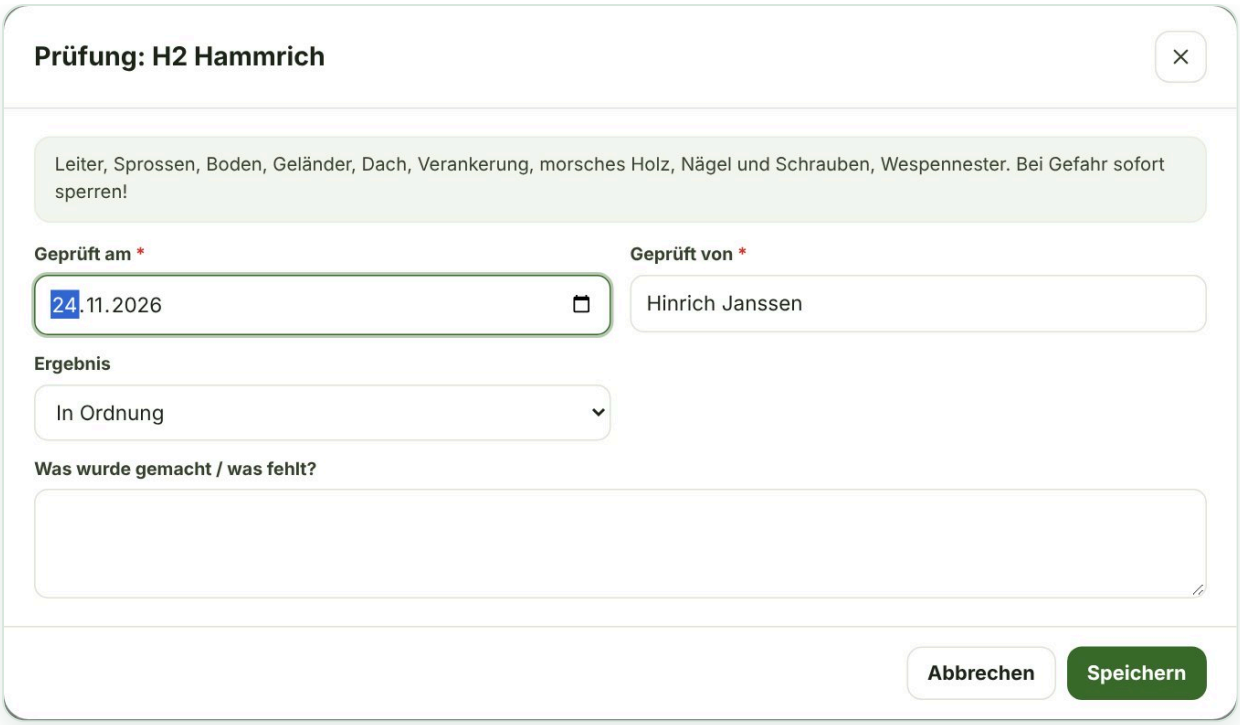

Abb. 12 – Prüfung eintragen. Bei Mängeln legt die App gleich eine Revierarbeit an.

- **Gesperrt:** Der Hochsitz wird rot. Im Ansitzbuch lässt er sich nicht mehr wählen.
- Prüfprotokoll druckt den Nachweis aller Prüfungen – wichtig, falls doch einmal etwas passiert.
- Abgebaute Einrichtungen bitte nicht löschen, sondern „Abgebaut“ anhaken. So bleibt die Strecke dort erhalten.

KAPITEL 10

Ansitzbuch

Wer sitzt wo? Das Ansitzbuch schützt vor doppelt besetzten Hochsitzen und hilft bei einem Unfall, schnell zu wissen, wo jemand ist.

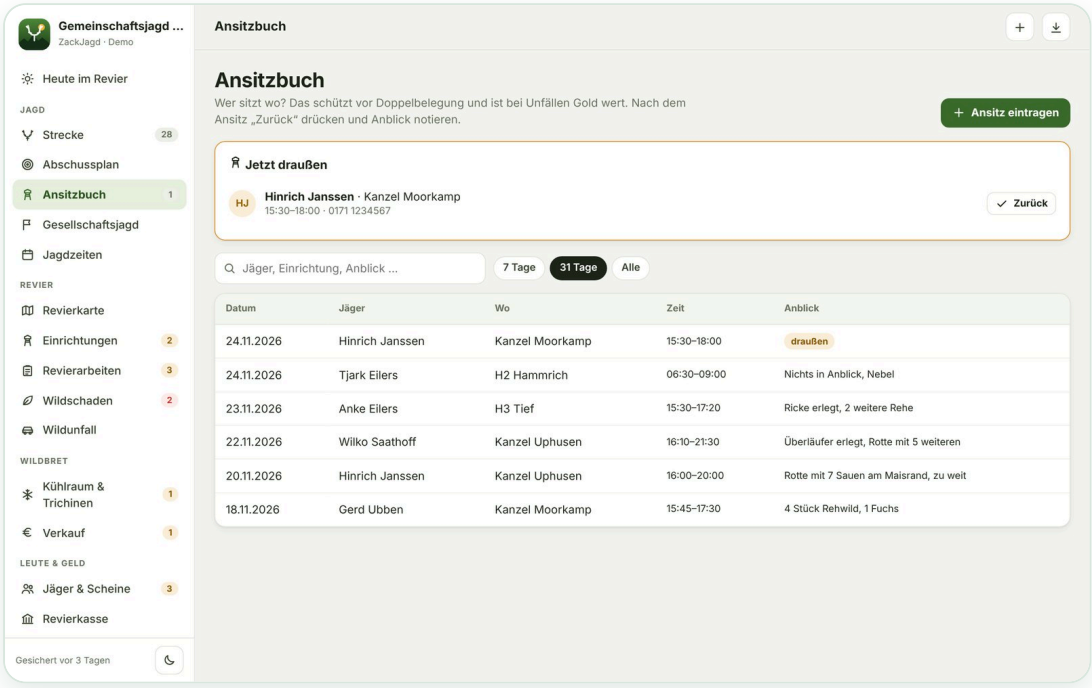

Abb. 13 – Ansitzbuch mit „Jetzt draußen" und dem Anblick der letzten Tage.

1. **Ansitz eintragen**: Jäger, Einrichtung (oder Ort für die Pirsch), von und bis. Die Endzeit schlägt die App nach dem Büchsenlicht vor.
2. Ist der Hochsitz schon belegt, gibt es eine deutliche Warnung.
3. Nach dem Ansitz **Zurück** drücken und den **Anblick** notieren. Mit einem Klick geht es weiter zum Strecke eintragen.

> Am besten tragen sich alle Mitjäger ein – über den Abgleich (Kapitel 22) oder indem der Pächter kurz per Anruf einträgt.

KAPITEL 11

Revierarbeiten

Reparaturen, Kirrung beschicken, Wildacker bestellen, Fallen kontrollieren – unter **Revier → Revierarbeiten** steht alles, was zu tun ist.

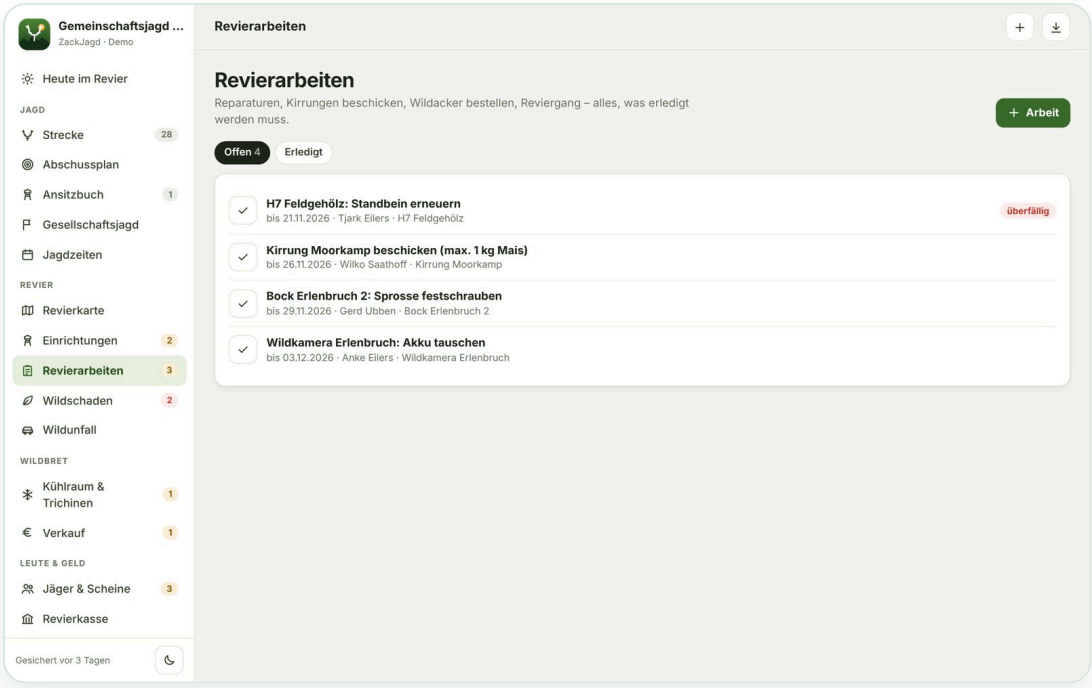

Abb. 14 – Offene Revierarbeiten mit Termin und Zuständigem.

- Mit dem Haken links ist eine Arbeit erledigt.
- **Wiederholen alle … Tage:** z. B. Kirrung alle 7 Tage. Beim Abhaken legt die App die nächste Runde selbst an.
- Was in den nächsten 7 Tagen fällig ist, steht auf der Startseite.

KAPITEL 12

Jäger und Begehungsscheine

Unter **Leute & Geld → Jäger & Scheine** stehen Pächter, Mitpächter, Begehungsscheininhaber, Jagdaufseher, Gäste und Helfer.

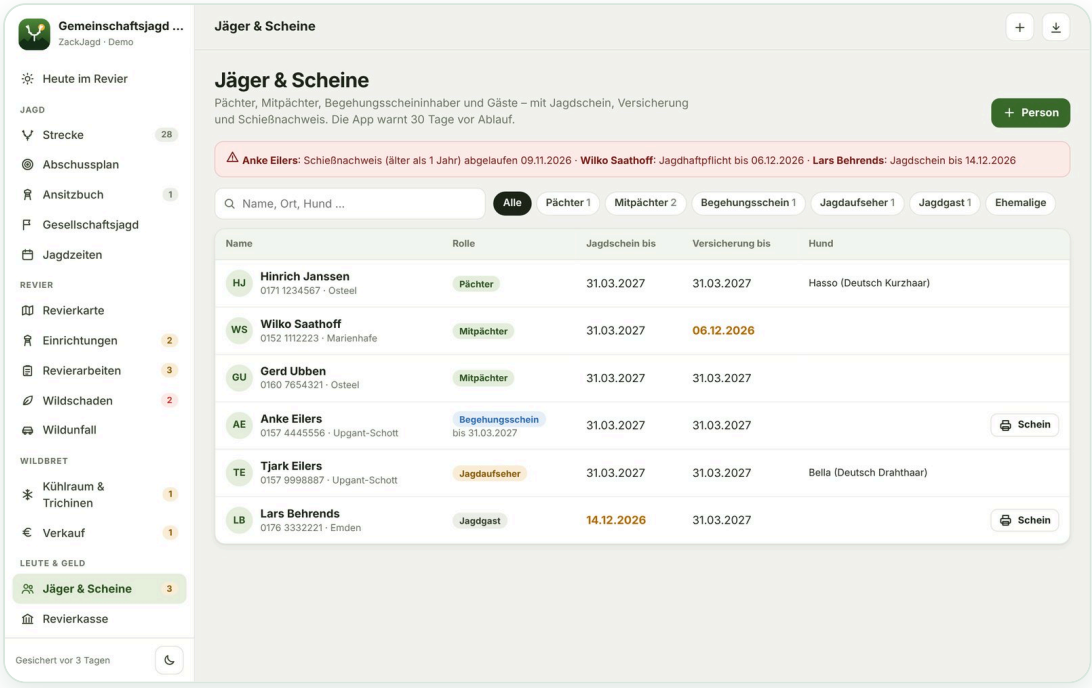

Abb. 15 – Jäger mit Rolle, Jagdschein und Versicherung. Rot = abgelaufen, gelb = läuft bald ab.

- **Jagdschein, Jagdhaftpflicht und Schießnachweis:** Die App warnt 30 Tage vorher auf der Startseite und im Menü.
- **Hund:** Name, Rasse und Prüfungen – wichtig für Nachsuche und Drückjagd.
- **Anteil an Pacht und Kosten** für die Umlage (Kapitel 19).

Begehungsschein drucken



Gemeinschaftsjagd Osteel-Nord
Hinrich Janssen

Upstalsboomweg 12
26529 Osteel
04934 99 88 77
revier@osteel-nord.de

Jagderlaubnisschein (Begehungsschein)

Der Revierinhaber des Jagdbezirks **Gemeinschaftsjagd Osteel-Nord** (620 ha), Osteel erteilt

Anke Eilers, geb. 11.06.1990
26529 Upgant-Schott
Jagdschein-Nr. AUR-2023-0311, gültig bis 31.03.2027

die Erlaubnis zur Ausübung der Jagd **gegen Entgelt von 450,00 € pro Jagdjahr**.

Gültig	vom 01.04.2026 bis 31.03.2027
Revierteil	Feldmark Hammrich und Moorkamp
Wildarten und Stückzahl	Rehwild: 1 Bock, 2 weibliche Stücke / Kitze Schwarzwild: Frischlinge und Überläufer Raubwild und Federwild frei

Bedingungen

1. Der Schein gilt nur zusammen mit einem gültigen Jagdschein und Nachweis der Jagdhaftpflichtversicherung. Er ist bei der Jagd mitzuführen.
2. Jedes erlegte Stück und jedes Fallwild ist dem Revierinhaber innerhalb von 24 Stunden zu melden (Datum, Wildart, Klasse, Ort, Gewicht, Wildmarke).
3. Der Abschussplan und die Weisungen des Revierinhabers sind einzuhalten. Jeder Ansitz wird vorher im Ansitzbuch eingetragen.
4. Ansitzeinrichtungen nur nach Sichtprüfung benutzen; Mängel sofort melden.
5. Gäste dürfen nur mit Zustimmung des Revierinhabers mitgebracht werden.
6. Wildbret steht – soweit nicht anders vereinbart – dem Revierinhaber zu.
7. Der Schein kann bei Verstößen jederzeit widerrufen werden und ist dann zurückzugeben.

Hinweis: Eine entgeltliche Jagderlaubnis muss schriftlich erteilt werden. Je nach Bundesland ist sie der Jagdbehörde anzuzeigen.

Ort, Datum | Revierinhaber – Hinrich Janssen | Inhaber des Scheins

Abb. 16 – Der Jagderlaubnisschein mit Umfang, Revierteil und Bedingungen.

Bei Begehungsscheininhabern und Gästen Gültigkeit, Entgelt, Wildarten mit Stückzahl und Revierteil eintragen und auf **Schein** klicken. Ein entgeltlicher Begehungsschein muss schriftlich erteilt werden.

KAPITEL 13

Gesellschaftsjagd planen

Unter **Jagd → Gesellschaftsjagd** planst du Drück-, Treib- und Bewegungsjagden – von der Einladung bis zur Strecke.

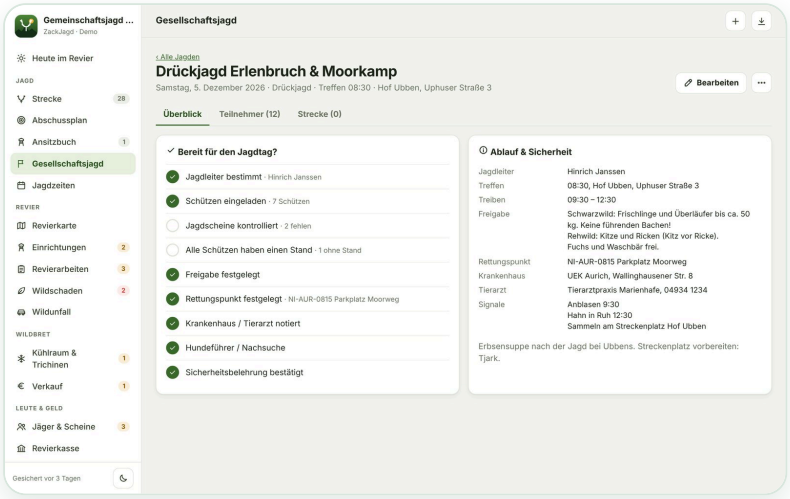

Abb. 17 – Der Überblick zeigt, was für den Jagdtag noch fehlt.

1. **Jagd planen**: Datum, Treffpunkt, Treiben von–bis, Jagdleiter, **Freigabe**, Rettungspunkt, Krankenhaus und Tierarzt.
2. **Teilnehmer:** **Aus Jägerliste** holt deine Jäger – gültige Jagdscheine sind schon abgehakt. Gäste und Treiber trägst du mit **Gast / Treiber** ein.
3. Jedem Schützen einen **Stand** geben.
4. Am Jagdtag abhaken: Schein geprüft, da, belehrt.

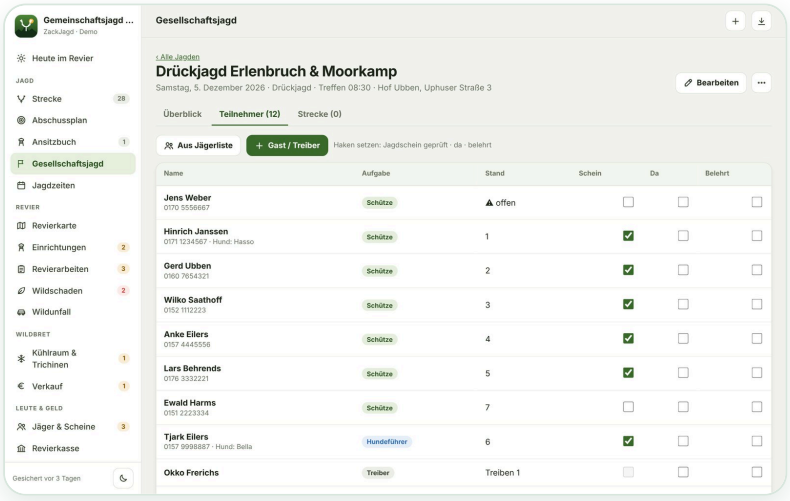

Abb. 18 – Teilnehmer mit Stand und den drei Haken.

KAPITEL 14

Drucken für den Jagdtag

Über das Drei-Punkte-Menü der Jagd druckst du alles, was am Jagdtag gebraucht wird.



Abb. 19 – Standkarten: je Schütze eine Karte mit Stand, Freigabe, Regeln und Notfallnummer.

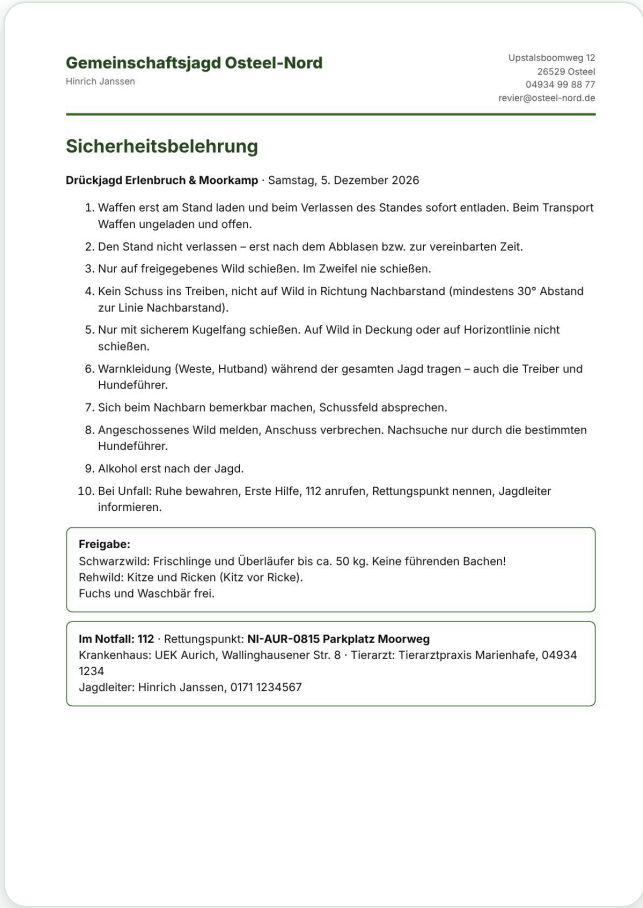

Abb. 20 – Sicherheitsbelehrung mit Freigabe und Rettungspunkt.

- **Einladung** mit Treffpunkt, Freigabe und was mitzubringen ist.
- **Teilnehmerliste mit Unterschrift** – auf der Rückseite die Sicherheitsbelehrung.
- **Standkarten** – zum Ausschneiden, vier Stück pro Seite.
- **Streckenliste der Jagd** nach dem Strecke legen.

> Den Text der Sicherheitsbelehrung kannst du unter Einstellungen → Regeln an eure Hausregeln anpassen.

Strecke legen

Im Reiter **Strecke** trägst du die Stücke der Jagd ein. Sie zählen ganz normal zur Jahresstrecke und zum Abschussplan.

KAPITEL 15

Kühlraum und Trichinen

Wildbret ist ein Lebensmittel. Unter **Wildbret → Kühlraum & Trichinen** hast du alles im Blick.

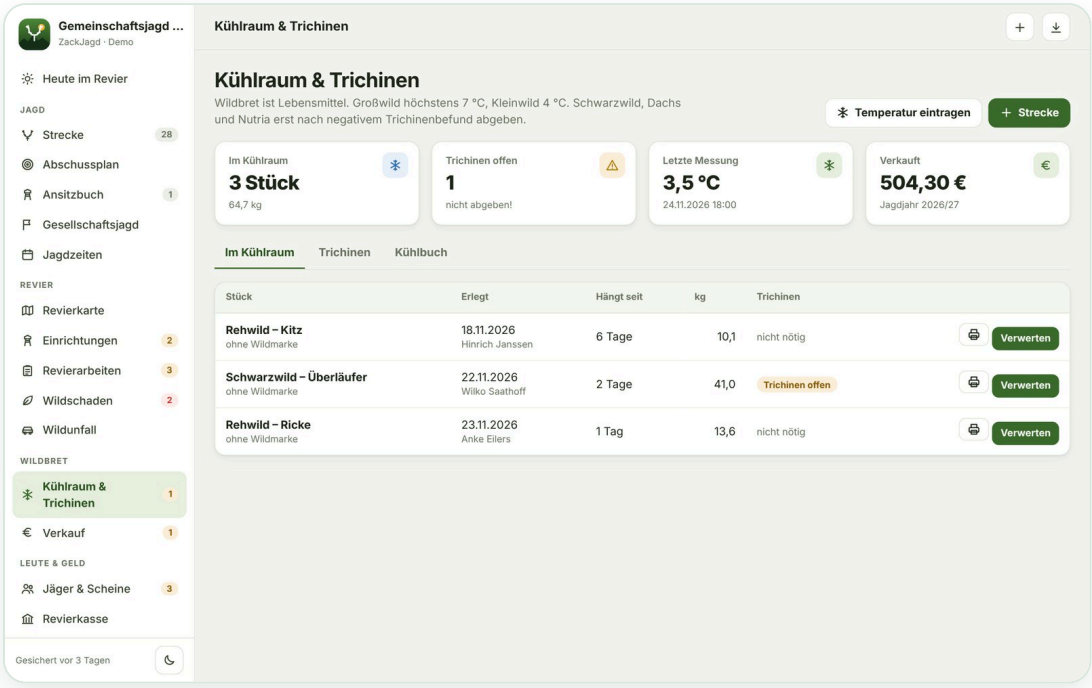

Abb. 21 – Was hängt im Kühlraum, seit wann, und ist der Trichinenbefund da?

- **Im Kühlraum:** Neue Strecke landet hier, bis du sie verwertest. Ab 14 Tagen wird die Zahl rot.
- Verwerten: Eigenverbrauch, Verkauf, Wildhändler … Bei Verkauf öffnet sich gleich der Verkauf.
- **Trichinen:** Schwarzwild, Dachs und Nutria dürfen erst nach negativem Befund abgegeben werden. Die App sperrt den Verkauf bis dahin.
- **Kühlbuch:** Temperatur eintragen. Großwild höchstens 7 °C, Kleinwild 4 °C – zu warm wird rot. Das Kühlbuch ist dein Nachweis bei einer Kontrolle.

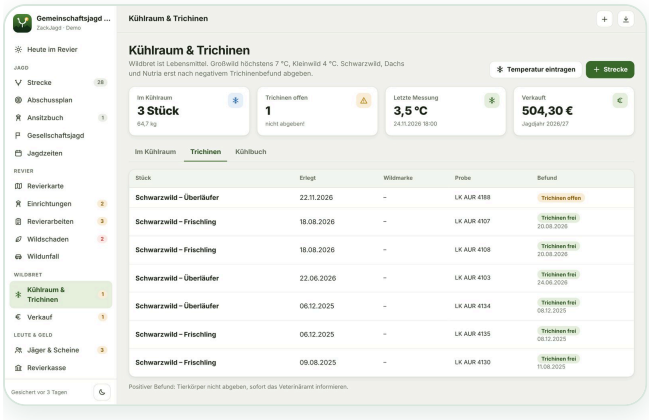

Abb. 22 – Trichinenproben mit Befund.



Gemeinschaftsjagd Osteel-Nord
Hinrich Janssen

Upstalsboomweg 12
26529 Osteel
04934 99 88 77
revier@osteel-nord.de

Wildbret-Begleitschein

Rückverfolgbarkeit und Erklärung der kundigen Person – bitte mit dem Stück weitergeben.

Wildart / Klasse	**Rehwild – Kitz**, weiblich
Wildmarke / Nr.	_____
Erlegt am / um	18.11.2026 17:25
Ort (Revier)	Gemeinschaftsjagd Osteel-Nord, Osteel – Kanzel Moorkamp
Erleger	Hinrich Janssen
Gewicht aufgebrochen	10,1 kg
Trichinenuntersuchung	nicht erforderlich
In Kühlung seit	18.11.2026 18:30

Erklärung der kundigen Person

Ich habe das Stück vor und nach dem Erlegen sowie beim Aufbrechen untersucht. ☐ Es wurden **keine** bedenklichen Merkmale festgestellt (Verhalten vor dem Erlegen, Organe, Umweltkontamination). ☐ Es wurden bedenkliche Merkmale festgestellt: _____

Ort, Datum

Name und Unterschrift der kundigen Person

Abb. 23 – Wildbret-Begleitschein mit Erklärung der kundigen Person.

> Positiver Befund: Tierkörper nicht abgeben, sofort das Veterinäramt anrufen.

KAPITEL 16

Wildbret verkaufen

Unter **Wildbret → Verkauf** trägst du jede Abgabe mit Käufer und Herkunft ein. So ist alles rückverfolgbar.

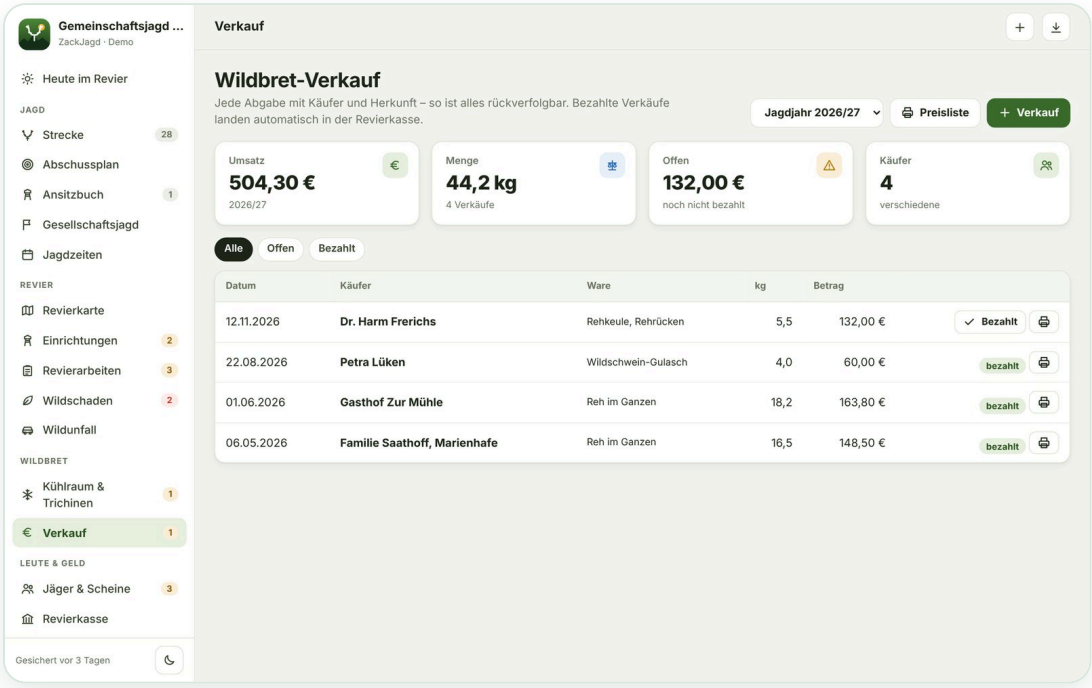

Abb. 24 – Verkäufe des Jagdjahres. Bezahlte Verkäufe stehen automatisch in der Revierkasse.

1. **Verkauf**: Käufer, Stück aus der Strecke, Ware, kg und Preis – den Gesamtbetrag rechnet die App.
2. **Bezahlt** drücken – das Geld wird in der Revierkasse gebucht.
3. **Quittung** drucken: mit Wildart, Erlegungsdatum, Wildmarke und Trichinenbefund.

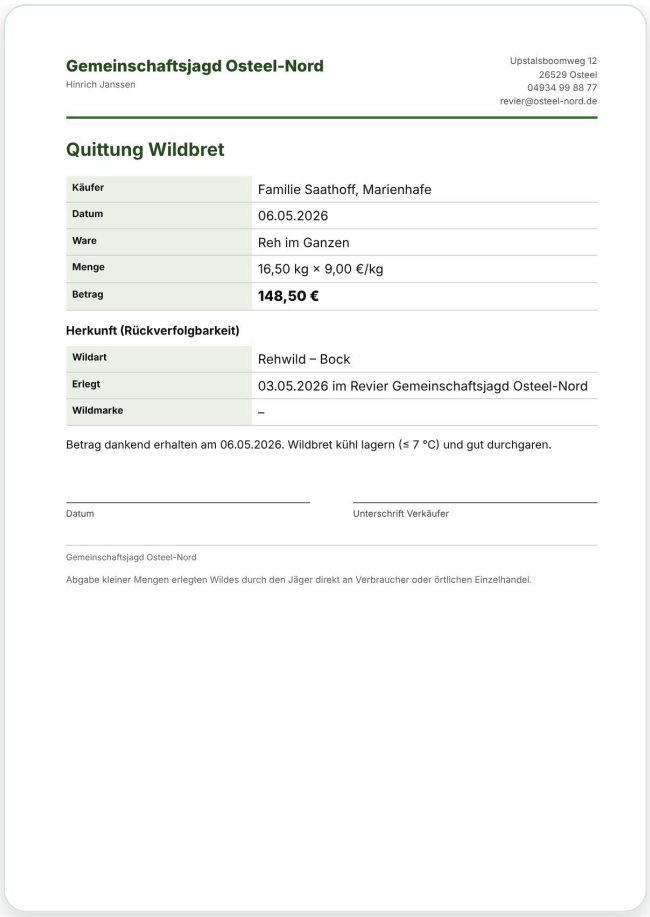

Gemeinschaftsjagd Osteel-Nord
Hinrich Janssen

Upstalsboomweg 12
26529 Osteel
04934 99 88 77
revier@osteel-nord.de

Quittung Wildbret

Käufer	Familie Saathoff, Marienhafe
Datum	06.05.2026
Ware	Reh im Ganzen
Menge	16,50 kg × 9,00 €/kg
Betrag	**148,50 €**

Herkunft (Rückverfolgbarkeit)

Wildart	Rehwild – Bock
Erlegt	03.05.2026 im Revier Gemeinschaftsjagd Osteel-Nord
Wildmarke	–

Betrag dankend erhalten am 06.05.2026. Wildbret kühl lagern (≤ 7 °C) und gut durchgaren.

Datum

Unterschrift Verkäufer

Gemeinschaftsjagd Osteel-Nord

Abgabe kleiner Mengen erlegten Wildes durch den Jäger direkt an Verbraucher oder örtlichen Einzelhandel.

Abb. 25 – Quittung mit Herkunftsnachweis.

Preisliste druckt deine Preise als Aushang – die Preise trägst du unter Einstellungen → Regeln ein.

KAPITEL 17

Wildschaden

Unter **Revier → Wildschaden** verfolgst du jeden Fall von der Meldung bis zur Zahlung.

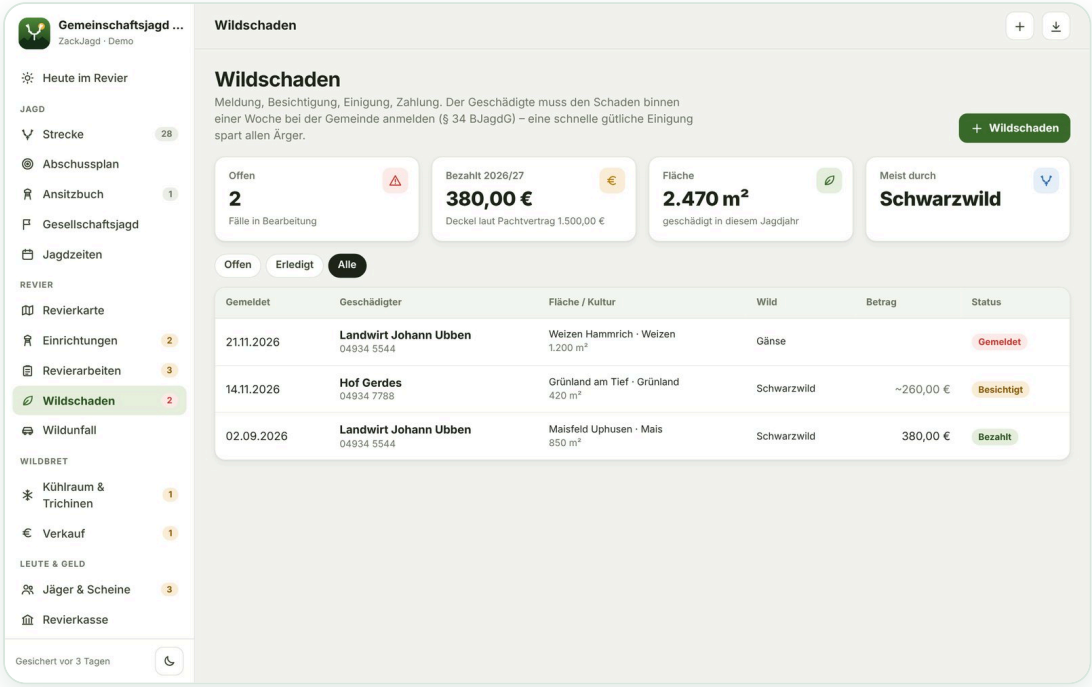

Abb. 26 – Wildschäden mit Stand, Fläche und Betrag.

- **Stand:** Gemeldet → Besichtigt → Geeinigt → Bezahlt (oder Abgelehnt, Vorverfahren Gemeinde).
- Steht der Fall auf **Bezahlt**, bucht die App die Zahlung in der Revierkasse.
- Trägst du in den Einstellungen den **Wildschaden-Deckel** aus dem Pachtvertrag ein, warnt die App, wenn er überschritten ist.
- `Vereinbarung` druckt Protokoll und gütliche Einigung zum Unterschreiben.

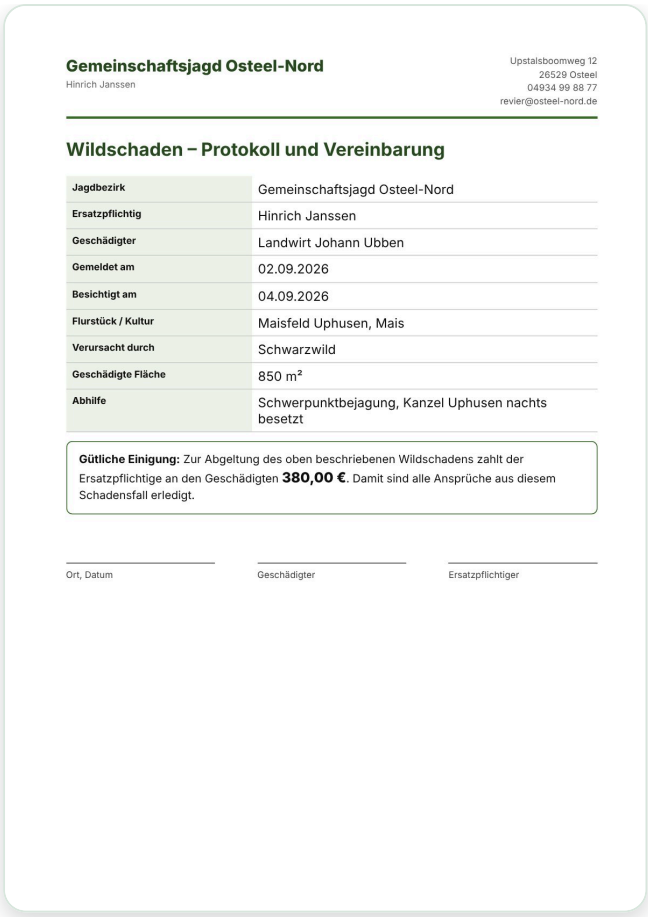

Gemeinschaftsjagd Osteel-Nord
Hinrich Janssen

Upstalsboomweg 12
26529 Osteel
04934 99 88 77
revier@osteel-nord.de

Wildschaden – Protokoll und Vereinbarung

Jagdbezirk	Gemeinschaftsjagd Osteel-Nord
Ersatzpflichtig	Hinrich Janssen
Geschädigter	Landwirt Johann Ubben
Gemeldet am	02.09.2026
Besichtigt am	04.09.2026
Flurstück / Kultur	Maisfeld Uphusen, Mais
Verursacht durch	Schwarzwild
Geschädigte Fläche	850 m²
Abhilfe	Schwerpunktbejagung, Kanzel Uphusen nachts besetzt

Gütliche Einigung: Zur Abgeltung des oben beschriebenen Wildschadens zahlt der Ersatzpflichtige an den Geschädigten **380,00 €**. Damit sind alle Ansprüche aus diesem Schadensfall erledigt.

Ort, Datum

Geschädigter

Ersatzpflichtiger

Abb. 27 – Protokoll und Vereinbarung über den Wildschaden.

Der Geschädigte muss den Schaden binnen einer Woche bei der Gemeinde anmelden (§ 34 BJagdG). Eine schnelle gütliche Einigung spart allen Ärger.

KAPITEL 18

Wildunfall

Ruft die Polizei oder ein Autofahrer an, nimmst du den Unfall unter **Revier → Wildunfall** auf – am Handy gleich vor Ort.

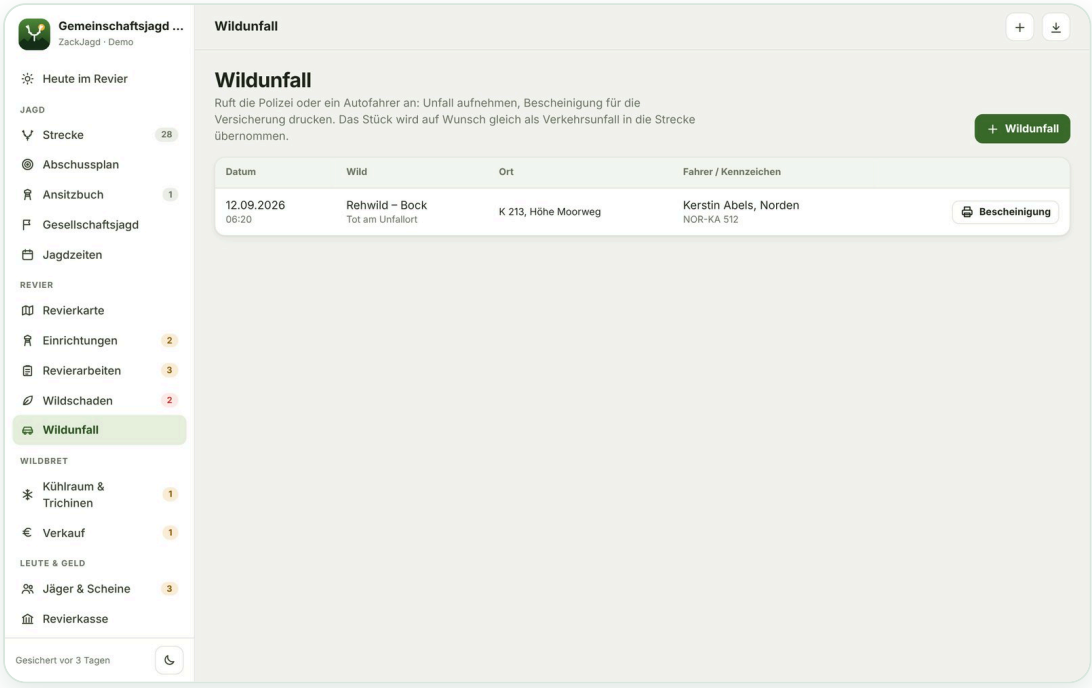

Abb. 28 – Wildunfälle mit Fahrer und Kennzeichen.

1. Ort, Wildart, Verbleib des Stücks, Fahrer, Kennzeichen und Aktenzeichen der Polizei eintragen.
2. Der Haken „In die Strecke übernehmen" trägt das Stück als Verkehrsunfall ein.
3. **Bescheinigung** drucken und dem Fahrer für die Versicherung mitgeben.



Gemeinschaftsjagd Osteel-Nord
Hinrich Janssen

Upstalsboomweg 12
26529 Osteel
04934 99 88 77
revier@osteel-nord.de

Wildunfallbescheinigung

Zur Vorlage bei der Kfz-Versicherung.

Hiermit bestätige ich als Jagdausübungsberechtigter im Jagdbezirk **Gemeinschaftsjagd Osteel-Nord** (Osteel):

Datum / Uhrzeit	12.09.2026 06:20
Unfallort	K 213, Höhe Moorweg
Wildart	Rehwild – Bock
Verbleib des Stücks	Tot am Unfallort
Fahrer / Halter	Kerstin Abels, Norden
Fahrzeug / Kennzeichen	VW Golf, NOR-KA 512
Polizei / Aktenzeichen	PK Norden 2026-09-12/0331

Der Zusammenstoß mit Haarwild im Sinne der Versicherungsbedingungen wird bestätigt. Das Stück wurde vom Jagdausübungsberechtigten übernommen.

Ort, Datum

Hinrich Janssen

Rückfragen: 04934 99 88 77

Abb. 29 – Wildunfallbescheinigung für die Kfz-Versicherung.

KAPITEL 19

Revierkasse und Umlage

Unter **Leute & Geld → Revierkasse** stehen alle Einnahmen und Ausgaben des Jagdjahres: Pacht, Wildschaden, Kirrung, Einrichtungen, Wildbret, Begehungsscheine.

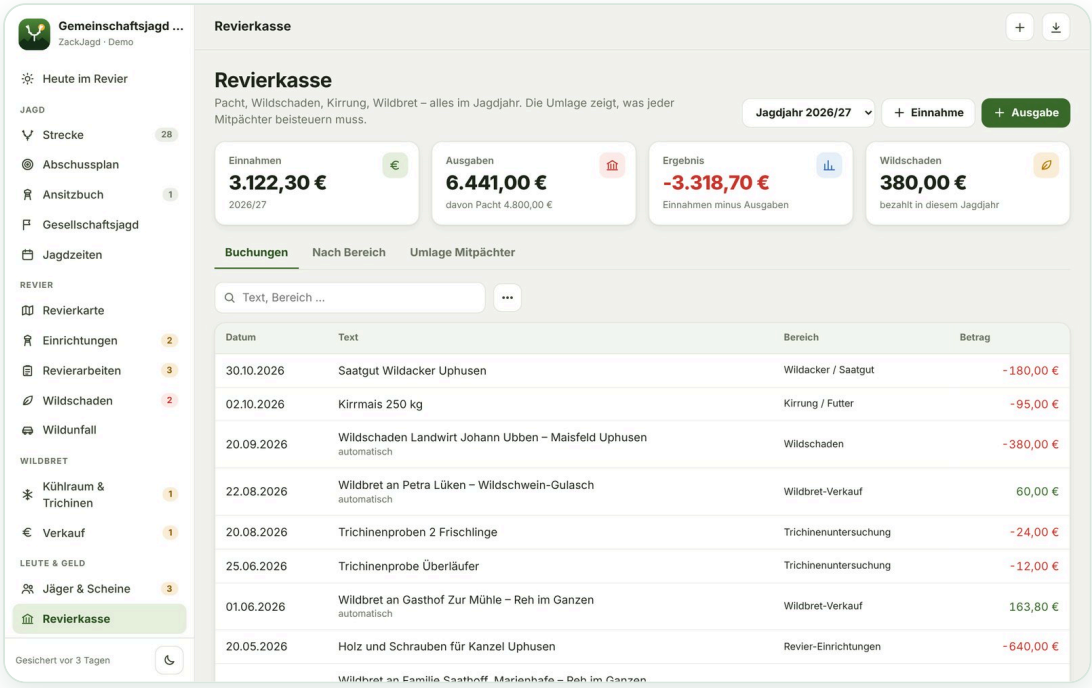

Abb. 30 – Die Revierkasse mit Ergebnis des Jagdjahres.

- `Einnahme` / `Ausgabe` mit Bereich und Belegfoto.
- Wildschaden und Wildbret-Verkauf werden **automatisch** gebucht.
- **Nach Bereich** zeigt, wohin das Geld geht.

Umlage auf die Mitpächter

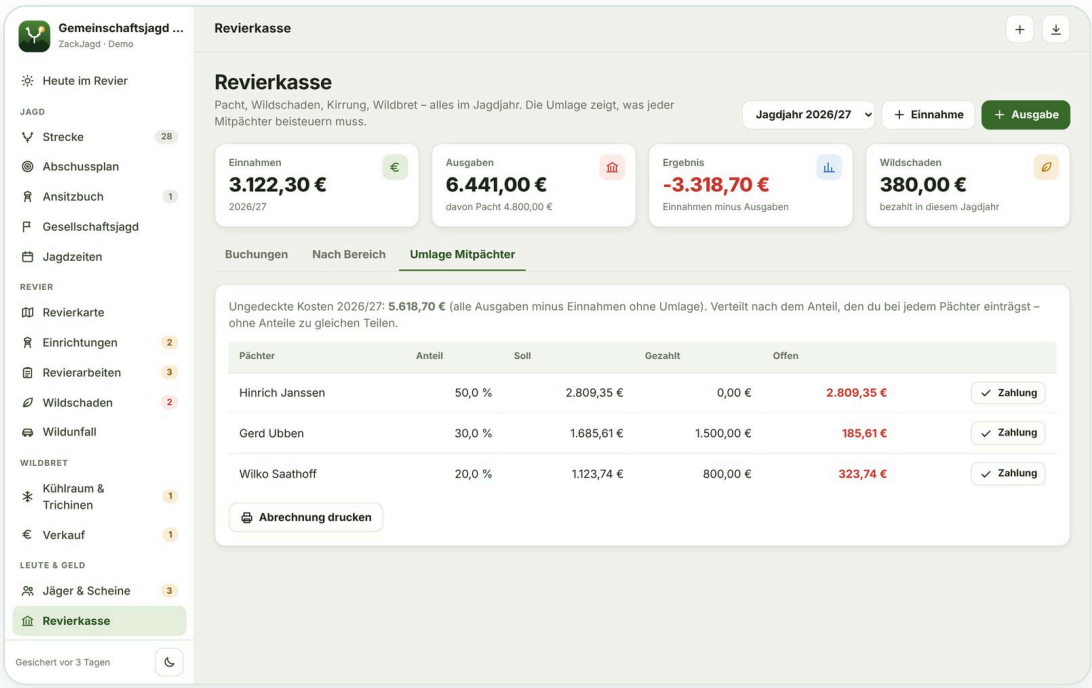

Abb. 31 – Die ungedeckten Kosten verteilt nach Anteil – mit Soll, Gezahlt und Offen.

Die App nimmt alle Ausgaben, zieht die Einnahmen ab und verteilt den Rest nach dem Anteil, den du bei jedem Pächter einträgst. Ohne Anteile wird gleichmäßig geteilt. **Zahlung** bucht den Betrag, **Abrechnung drucken** gibt die Übersicht für alle aus.

KAPITEL 20

Einstellungen

Unter **Einstellungen** trägst du die Daten deines Reviers ein.

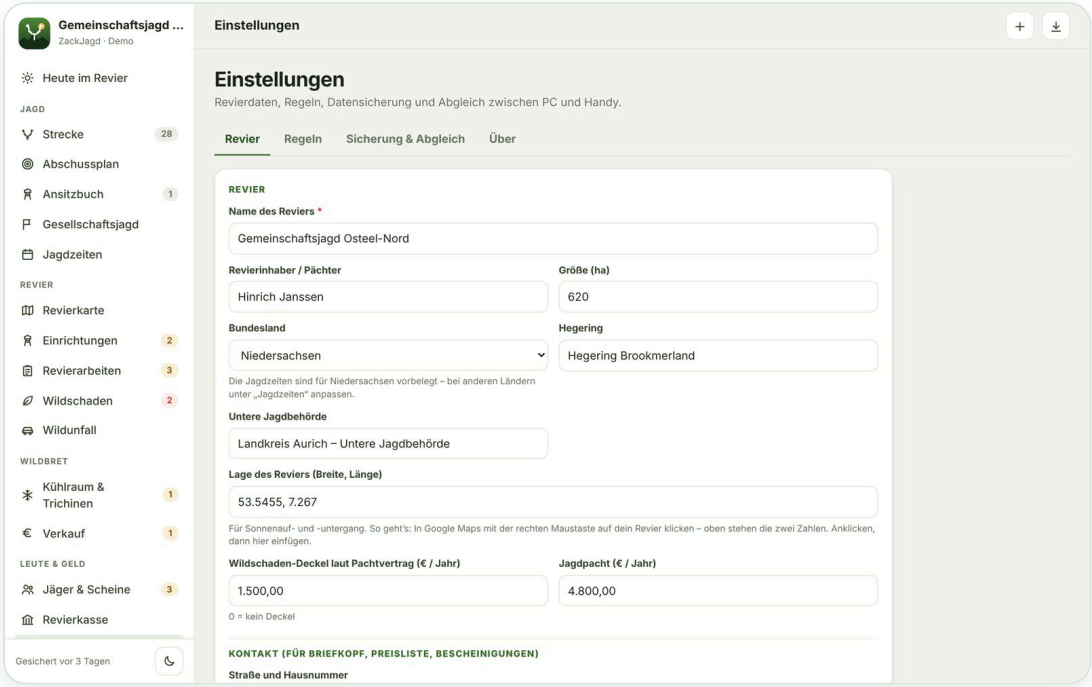

Abb. 32 – Revierdaten: Name, Inhaber, Größe, Bundesland, Lage, Wildschaden-Deckel, Kontakt und Logo.

- **Revier:** Die Angaben stehen auf Streckenliste, Begehungsschein und Bescheinigungen.
- **Regeln:** Kühltemperaturen, Preisliste, Prüfabstand der Hochsitze, Erinnerung an die Sicherung und der Text der Sicherheitsbelehrung.
- **Über:** Version und Kontakt.

KAPITEL 21

Datensicherung

Alle Daten liegen nur auf deinem Gerät. Geht es kaputt oder wird der Browser gelöscht, hilft nur eine Sicherung.

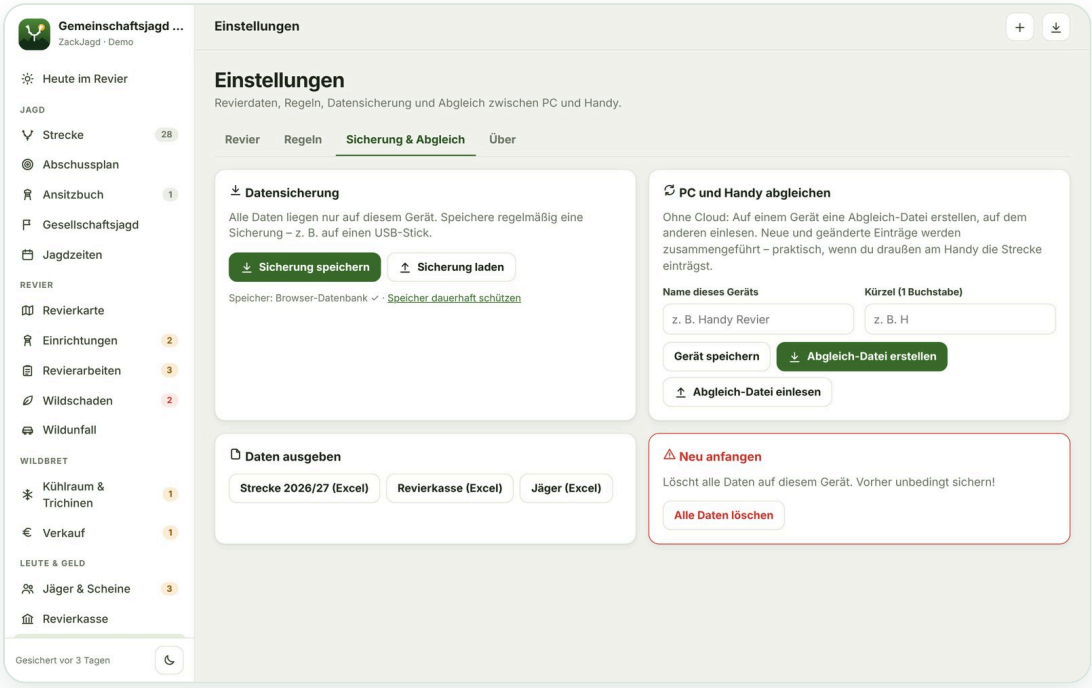

Abb. 33 – Einstellungen → Sicherung & Abgleich.

- **Sicherung speichern** – eine Datei mit allem, auch Fotos und Revierkarte. Auf einen USB-Stick oder per E-Mail an dich selbst.
- Unten im Menü siehst du, wann zuletzt gesichert wurde.
- **Sicherung laden** stellt alles wieder her. Die Daten auf dem Gerät werden ersetzt.
- **Speicher dauerhaft schützen** – damit der Browser die Daten nicht bei Platzmangel löscht.

> **Faustregel:** einmal pro Woche sichern – und immer vor einem Update. Im Windows-Programm speichert ZackJagd automatisch in deinem Dokumente-Ordner.

KAPITEL 22

PC und Handy abgleichen

Strecke draußen am Handy, Streckenliste am PC? Jedes Gerät hat seinen eigenen Speicher. Abgeglichen wird über eine Datei – ohne Cloud.

Auf jedem Gerät einmal Name und ein **Kürzel** eintragen, z. B. P für PC, H für Handy.

1. Gerät 1: **Abgleich-Datei erstellen** und an dich selbst schicken.
2. Gerät 2: **Abgleich-Datei einlesen**.
3. Dasselbe in die andere Richtung – dann sind beide gleich.

> Wurde derselbe Eintrag auf beiden Geräten geändert, gewinnt die neuere Fassung. Gelöschtes wird auf dem anderen Gerät auch gelöscht. So können auch Mitpächter ihre Strecke selbst eintragen und dem Pächter die Datei schicken.

KAPITEL 23

Am Handy

Die App passt sich dem Bildschirm an – ideal im Revier: Ansitz eintragen, Strecke erfassen, Wildunfall aufnehmen.

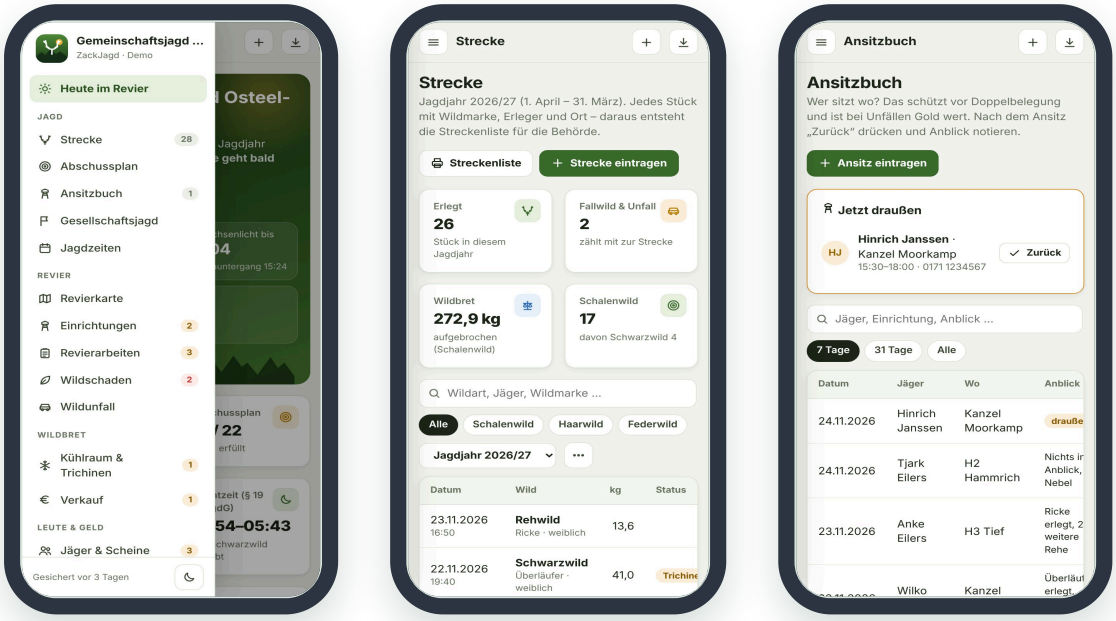

Menü Strecke Ansitzbuch

Tipp: Als App installieren (Kapitel 2) – dann startet ZackJagd mit eigenem Symbol und funktioniert auch ohne Netz im Revier.

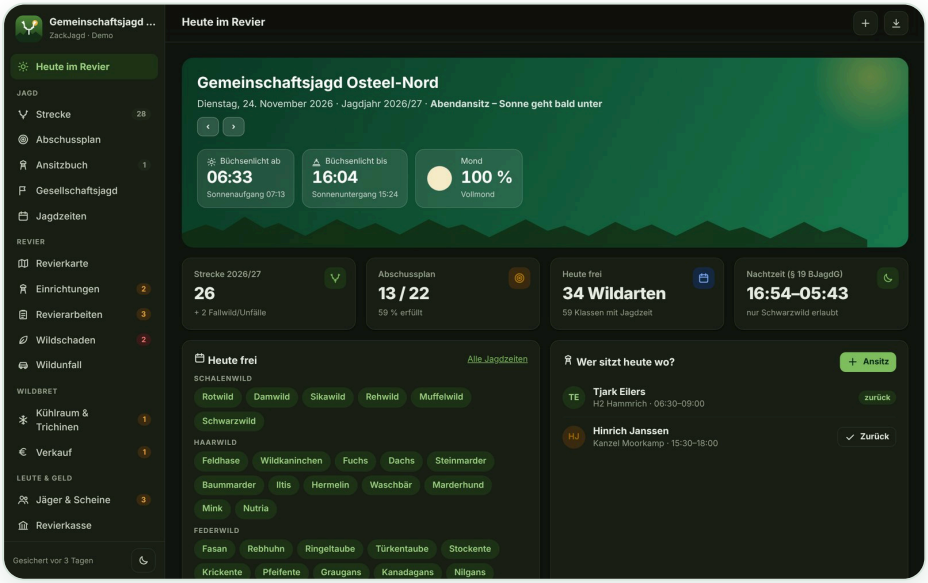

Abb. 34 – Unten im Menü umschaltbar: das dunkle Design – angenehm in der Dämmerung.

KAPITEL 24

Demo-Version und Neustart

Die Demo-Version zeigt die erfundene „Gemeinschaftsjagd Osteel-Nord“ mit Strecke, Abschussplan, Revierkarte, Hochsitzen, geplanter Drückjagd, Wildbret, Wildschäden und Revierkasse.

- Die Demo hat ihren **eigenen Speicher** – sie berührt deine echten Daten nie.
- Mit `Demo zurücksetzen` im orangefarbenen Balken ist alles wieder wie am Anfang.

Mit echten Daten starten

Die richtige App startet leer mit dem ersten Start. Wer vorher etwas ausprobiert hat: Einstellungen → Sicherung & Abgleich → `Alle Daten löschen` (zur Sicherheit „LÖSCHEN“ eintippen).

KAPITEL 25

Häufige Fragen

FRAGE	ANTWORT
Stimmen die Sonnenzeiten?	Ja, wenn die Lage deines Reviers eingetragen ist (Kapitel 2). Ohne Lage rechnet die App für Ostfriesland.
Wann beginnt das Jagdjahr?	Am 1. April. Strecke, Abschussplan und Kasse zählen immer im Jagdjahr.
Zählt Fallwild zum Abschussplan?	Ja, die App zählt alle Abgänge mit – so wie es die Behörden in der Regel verlangen.
Ich jage nicht in Niedersachsen.	Unter Jagdzeiten die Zeiten deines Landes eintragen (Kapitel 7).
Warum kann ich das Wildschwein nicht verkaufen?	Der Trichinenbefund fehlt noch. Unter Kühlraum & Trichinen → Trichinen den Befund eintragen.
Brauche ich Internet?	Nein. Nur zum Verschicken von E-Mails.
Wo liegen meine Daten?	Nur auf deinem Gerät. Niemand sonst sieht sie.
Können Mitpächter mitarbeiten?	Ja, über den Abgleich per Datei (Kapitel 22).
Ich habe den Browserverlauf gelöscht.	„Website-Daten löschen“ löscht auch die App-Daten. Letzte Sicherung laden.
Ein Ausdruck soll als PDF raus.	Im Druckfenster „Als PDF speichern“ wählen.
Ich habe eine Frage oder ein Problem.	Melde dich gern: Telefon & WhatsApp **0152 030 900 47**, E-Mail **zackservice@t-online.de**.
Gibt es ein Abo?	Nein. Einmal kaufen, so lange nutzen wie du willst. Neue Funktionen und Anpassungen an neue Vorschriften gibt es mit dem **freiwilligen Update-Paket**.

ZackJagd 1 – die Revier-App für Jäger und Pächter – ohne Abo.

© 2026 Michael Gieser – Osteel. Alle Rechte vorbehalten.

Alle Namen, Adressen und Zahlen in den Abbildungen sind erfundene Beispieldaten. Jagdzeiten, Fristen und rechtliche Hinweise sind sorgfältig zusammengestellt, aber ohne Gewähr. Maßgeblich sind Bundes- und Landesjagdgesetz und die Vorgaben eurer Jagdbehörde.

ANHANG

Als Windows-Programm

ZackJagd gibt es auch als richtiges Windows-Programm. Es läuft ohne Browser, ohne Internet und speichert alles von selbst.

Installieren

1. Doppelklick auf die Datei **ZackJagd-Setup.exe**.
2. Vielleicht erscheint ein blaues Fenster „Der Computer wurde durch Windows geschützt“. Klick auf `Weitere Informationen` und dann auf `Trotzdem ausführen`.
3. Der Installation folgen. Danach findest du ZackJagd auf dem Desktop und im Startmenü.

> **Keine Sorge:** Das blaue Fenster ist normal bei kleinen Herstellern ohne teures Prüfzertifikat. Das Programm ist sicher.

Deine Daten

- Jede Änderung wird **automatisch gespeichert** – in die Datei **ZackJagd-Daten.json**. Keine Cloud, kein Abo.
- Der Ordner heißt **Dokumente › ZackJagd**. Sperrt Windows den Ordner „Dokumente“, nimmt das Programm deinen Benutzerordner, z. B. **C:\Users\Name\ZackJagd**.
- Den genauen Ort siehst du mit einem Klick auf `✓ Gespeichert` unten rechts. Dort gibt es auch `Ordner öffnen`.
- Jeden Tag entsteht eine **Sicherung** im Unterordner „Sicherung“. Die letzten 30 bleiben.

Daten aus dem Browser mitnehmen

1. In der Browser-Version eine Sicherung speichern – wie gewohnt.
2. Im Programm die Sicherung wieder laden – an derselben Stelle wie im Browser.

Hast du im Browser den Stick-Modus benutzt: Klick auf `✓ Gespeichert` → `Daten aus Datei einlesen` und die Datei **ZackJagd-Daten.json** wählen.

Neue Version

Die neue Setup-Datei einfach über die alte installieren. Deine Daten bleiben erhalten.